



РЕПУБЛИКА БЪЛГАРИЯ

МИНИСТЕРСТВО НА ОКОЛНАТА СРЕДА И ВОДИТЕ

Дирекция „Национална служба за защита на природата“

Изх. № 04-00-1364/..18.06...2021 г.

ДО

ДИРЕКТОР НА ДИРЕКЦИЯ  
“УПРАВЛЕНИЕ НА ВОДИТЕ“

Относно: *Откриване на производство за предоставяне на разрешение за търсене и проучване на подземни богатства – метални полезни изкопаеми в площ „ЕЕ-3“, разположена в землището на общ. Своге и Годеч, обл. София и общ. Вършец и Берковица, обл. Монтана*


**УВАЖАЕМА ГОСПОЖО**

Приложено, изпращаме Ви постъпило с вх. № 04-00-1364/28.05.2021 г. на МОСВ, писмо от Министерството на енергетиката с искане за съгласуване по реда на чл. 26, ал. 1 от Закона за подземните богатства откриване на производство за предоставяне на разрешение за търсене и проучване на подземни богатства – метални полезни изкопаеми в площ „ЕЕ-3“, разположена в землището на общ. Своге и Годеч, обл. София и общ. Вършец и Берковица, обл. Монтана.

Моля за Вашето становище по компетентност по отношение на опазването на водите.

**Приложение:** Преписка с вх. № 04-00-1364/28.05.2021 г. на МОСВ.

*Директор на дирекция „Национална служба за защита на природата“*



София, 1000, бул. „Кн. Мария Луиза“ 22

Тел: +359(2) 940 6158; факс: +359(2) 940 6127





## РЕПУБЛИКА БЪЛГАРИЯ

### МИНИСТЕРСТВО НА ОКОЛНАТА СРЕДА И ВОДИТЕ

Дирекция „Управление на водите“

Изх. № 04-00-1364/21.04.2021 г.

ДО

ДИРЕКТОР НА ДИРЕКЦИЯ НСЗП

На Ваш изх. № 04-00-1364/18.06.2021 г.

*Относно: Откриване на производство за предоставяне на разрешение за търсене и проучване на подземни богатства – метални полезни изкопаеми в площ „ЕЕ-3“, разположена в землището на общ. Своге и Годеч, обл. София и общ. Вършец и Берковица, обл. Монтана*

#### УВАЖАЕМИ ГОСПОДИН


Във връзка с постъпило в МОСВ писмо вх. № 04-00-1364/28.05.2021 г. на МОСВ от Министерство на енергетиката, с искане за съгласуване по реда на чл. 26, ал. 1 от Закона за подземните богатства (ЗПБ) на откриване на процедура за предоставяне на разрешение за търсене и проучване на подземни богатства - метални полезни изкопаеми в площ „ЕЕ-3“, разположена в землището на общ. Своге и Годеч, обл. София и общ. Вършец и Берковица, обл. Монтана, дирекция „Управление на водите“ изразява следното становище:

#### По отношение на повърхностните води:

Определената за търсене и проучване площ попада на територията на три водосборни области: Нишава, Огоста и Искър и изброените повърхностни водни тела:

- „НИШАВА“, с код BG1NV200R1001;
- „ИСКЪР“, с код BG1IS135R1326;
- „ИСКРЕЦКА“, с код BG1IS300R1018;
- „NVRWB1102“, с код BG1NV200R1102;
- „БОТУНЯ“, с код BG1OG600R1106;
- „БЪРЗИЯ“, с код BG1OG700R1103;
- „ВИСОЧКА“, с код BG1NV200R1101;
- „БОТУНЯ“, с код BG1OG600R1006;
- „ЧЕРНА“, с код BG1OG600R1206 ;
- „БЪРЗИЯ“, с код BG1OG700R1103.

В района на предвидената площ за проучване попадат голям брой водоземни съоръжения от повърхностни води, ползвани от ВиК ООД, гр. Монтана за питейно-битово



София, 1000, бул. „Кн. Мария Луиза“ 22

Тел: +359(2) 940 6550, Факс: +359(2) 981 12 54



водоснабдяване и учредени санитарно-охранителни зони около водоизточниците, предназначени за питейно-битово водоснабдяване.

Като Зони за защита на повърхностните води, предназначени за питейно-битово водоснабдяване в ПУРБ 2016-2021 г. са определени:

РВ - СД "Сребърна-Гински" 12 бр. и РВ "Черна" (Църна) на р. Височка ( Сребърна), Камарска, Средна и Куратска, с код BG1DSWNV1101;

РВ "Пръшковица"; РВ "Гаванищица"; РВ "Садина бара"; РВ "Ширине" на реките Бързия, Рибна бара, Голяма Садина бара и Малка Садина бара, с код BG1DSWOG1103;

РВ "Перачката бара", с код BG1DSWNV1102;

РВ "Крушечка бара"; РВ "Старата река"; РВ "Релкъв дол"; РВ "Драгиева бара"; РВ "Орлощица 1"; РВ "Орлощица 2"; р. Ботуня до Вършец, с код BG1DSWOG1106;

РВ "Чегорила"; р. Черна до Горно Озирово, с код BG1DSWOG1206.

В Програмата от мерки към ПУРБ в Дунавски район са заложили мерки, имащи отношение към предвижданата дейност:

- Забрани и ограничения за изпълнение на дейности в зоните за защита на питейните води и в определените санитарно-охранителни зони (СОЗ) и буферните зони около водоземните съоръжения/системи", с действие "Спазване на забрани и ограничения в СОЗ съгласно заповедта за определяне на зоната и списъка по приложение № 3 към Националния каталог от мерки (ПУРБ);

- Забрана за сечи, с изключение на санитарни и отгледни сечи, във водосбора на водохващанията от повърхностни води, предназначени за питейно битово водоснабдяване;

- Забрана за добив на инертни материали на по-малко от 50 м от бреговете на реките;

- Подобряване на хидроморфологичното състояние на реките, с действие Забрана за нарушаването на естественото състояние на леглата, бреговете на реките и крайбрежните заливаеми ивици, с изключение на дейности за удълбочаване на фарватера и коригиране на речното корито за осигуряване/подобряване на безопасно корабоплаване в общия българо-румънски участък на р. Дунав и при дейности за защита от наводнения, както и други дейности съобразени с действащото законодателство;

- Предотвратяване на влошаването на състоянието на водите от проекти и дейности на етап инвестиционните предложения, с действие При разрешаването на всички бъдещи инвестиционни дейности на територията на Дунавски район за басейново управление да се предвиди условие за прекратяване на дейността в случай/случаи на констатирано влошаване на качествените и количествените показатели на повърхностните и подземните води, причинено в резултат от дейността, доказано с данни от мониторинга, освен в случаите, когато са налице условия за обосноваване на изключения по реда на чл. 156в – чл. 156е от ЗВ.

#### По отношение на подземните води:

Площ „ЕЕ – 3“ попада на територията на 2 подземни водни тела: BG1G00000TJ046 - Карстови води в Годечкия масив и BG1G0000TJK044 - Карстови води в Западния Балкан. И от двете подземни водни тела са обособени като зони за защита на водите за питейно-битово водоснабдяване: BG1DGW00000TJ046 - Карстови води в Годечкия масив и BG1DGW0000TJK044 - Карстови води в Западния Балкан и от тях се водочерпи за питейно-битово водоснабдяване на населените места в региона, като има учредени и санитарно-охранителни зони по реда на Наредба №3/16.10.2000 г. за условията и реда за проучване, проектиране, утвърждаване и експлоатация на санитарно-охранителните зони около

водоизточниците и съоръженията за питейно-битово водоснабдяване и около водоизточниците на минерални води, използвани за лечебни, профилактични, питейни и хигиенни нужди. Също така има и водоизточници за питейно-битово водоснабдяване без учредени санитарно-охранителни зони, за които се прилага мярката за налагане на забраните и ограниченията в санитарно-охранителните зони, регламентирани в Наредба №3/16.10.2000 г. за условията и реда за проучване, проектиране, утвърждаване и експлоатация на санитарно-охранителните зони около водоизточниците и съоръженията за питейно-битово водоснабдяване и около водоизточниците на минерални води, използвани за лечебни, профилактични, питейни и хигиенни нужди, но в радиус от 1 км около водоземните съоръжения.

Предвид горезложеното, дирекция „Управление на водите“ съгласува откриване на процедура за предоставяне на разрешение за търсене и проучване на подземни богатства – метални полезни изкопаеми в площ „ЕЕ-3“, разположена в землищата на общ. Своге и Годеч, област София и об. Вършец и Берковица, област Монтана при следните условия:

1. В Работната програма от проекта на Разрешение, неразделна част от договора за проучване да се предвиди:

- От площта за търсене и проучване да се изключат териториите на учредените санитарно-охранителни зони;

- От площта за търсене и проучване да се изключат териториите в радиус от 1 км около водоземни съоръжения за питейно-битово водоснабдяване без учредена санитарно-охранителна зона, в съответствие с Национален каталог от Мерки в ПУРБ 2016 – 2021г;

- да се направят хидрогеоложки проучвания за дълбочината на водното ниво на подземните води;

- да се изяснят възможните въздействия върху съществуващите водоземни съоръжения при понижаване на ерозионния базис;

- да се определи посока на потока на подземните води и вероятността от замърсяване по време на проучвателните дейности;

- да се направи оценка на риска от бъдещите добивни дейности върху съществуващите в близост водоземни съоръжения, за извършване на необходими преценки в процеса на съгласуване на концесията;

- да не се нарушава естественото състояние на речните легла, брегове и крайбрежни заливаеми ивици;

- местоположението на проучвателните сондажи да се съгласува с „Водоснабдяване и канализация“ ООД, гр.Монтана и „Водоснабдяване и канализация“ ЕООД, гр.София, оператор на водоземните съоръжения за питейно-битово водоснабдяване на населените места на територията на общините София и Монтана;

- запасите на подземното богатство – метални полезни изкопаеми да бъдат определени при условие, че не се разкриват подземните води на повърхността и без да се предвижда извършване на добив под нивото на подземните води.

2. Запасите на подземното богатство – метални полезни изкопаеми да бъдат разработвани така, че да не разкриват подземните води на повърхността, както и да не се извършва добив на метални полезни изкопаеми под нивото на подземните води.

3. Да се спазват предвидените мерки в ПУРБ в Дунавски район.

4. При осъществяване на дейността да се спазват изискванията на чл.134 и 143 от Закона за водите.

Директор на дирекция „Управление на водите“



РЕПУБЛИКА БЪЛГАРИЯ  
МИНИСТЕРСТВО НА ОКОЛНАТА СРЕДА И ВОДИТЕ

Изх. № 04-00/1364/26.10.2021 г.

ДО

ЗАМЕСТНИК-МИНИСТЪР НА ЕНЕРГЕТИКАТА

*Относно: Откриване на производство за предоставяне на разрешение за търсене и проучване на подземни богатства – метални полезни изкопаеми в площ „ЕЕ-3”, общ. Своге и общ. Годеч, обл. София и общ. Вършец и общ. Берковица, обл. Монтана*


**УВАЖАЕМИ ГОСПОДИН ЗАМЕСТНИК-МИНИСТЪР,**

Уведомяваме Ви, че в границите на заявената площ „ЕЕ-3” попадат следните защитени територии (ЗТ) по смисъла на чл. 5 от Закона за защитените територии, а именно:

- природна забележителност “Заского”, в землището на с. Гинци, общ. Годеч, обл. София, с площ 88,0 ха. Защитената територия е обявена със Заповед № 1141/15.12.1981 г. на КОПС при МС (обн., ДВ, бр. 102/1981 г.). Съгласно заповедта за обявяване, в границите на защитената територия се забранява: “повреждането на скалните образувания, разкриването на кариери, провеждането на минно-геоложки и други дейности, с които се изменя естествения облик на местността, водния режим или се нарушава целостта на пещерите”.

- природна забележителност “Водопад Синия вир”, в землището на с. Заногe, общ. Своге, обл. София, с площ 0,50 ха. Защитената територия е обявена със Заповед № 3796/11.10.1966 г. на КОПС при МС (обн., ДВ, бр. 12/1967 г.). Съгласно заповедта за обявяване, в границите на защитената територия се забранява: “разкриването на кариери, къртене на камъни, копаене на пръст и пясък, изменението или замърсяването на водните течения, всякакви действия, които замърсяват или рушат красивия пейзаж около водопадите”.

- защитена местност “Планински пелин – село Бракъовци”, в землището на с. Бракъовци, общ. Годеч, обл. София, с площ 780,959 дка. Защитената територия е обявена със Заповед № РД-547/09.07.2013 г. на МОСВ (обн., ДВ, бр. 67/2013 г.). Съгласно заповедта за обявяване, в границите на защитената територия се забранява: “търсене, проучване и добив на подземни богатства”.



София, 1000, бул. „Кн. Мария Луиза” 22

Тел: +359(2) 940 6668, Факс: +359(2) 980 96 41



Площ "ЕЕ-3" попада и в границите на защитени зони (Натура 2000 места):

- в защитена зона **BG0001040 "Западна Стара планина и Предбалкан"**, определена за опазване на природните местообитания и дивата флора и фауна по чл. 6, ал. 1, т.1 и 2 от Закона за биологичното разнообразие (ЗБР), обявена със Заповед № РД-268/31.03.2021 г. на МОСВ (обн., ДВ, бр. 44/2021 г.);

- защитена зона **BG0000166 "Врачански Балкан"**, определена за опазване на природните местообитания и дивата флора и фауна по чл. 6, ал. 1, т. 1 и 2 от ЗБР, обявена със Заповед № РД-1031/17.12.2020 г. на МОСВ (обн., ДВ, бр. 19/2021 г.);

- защитена зона **BG0002005 "Понор"**, определена за опазване на дивите птици по чл. 6, ал. 1, т. 3 и 4 от ЗБР, обявена със Заповед № РД-547/05.09.2008 г. на МОСВ (обн., ДВ, бр. 83/2008 г.);

- защитена зона **BG0002053 "Врачански Балкан"**, определена за опазване на дивите птици по чл. 6, ал. 1, т. 3 и 4 от ЗБР, обявена със Заповед № РД-801/04.11.2008 г. на МОСВ (обн., ДВ, бр.105/2008 г.).

- защитена зона **BG0002002 "Западен Балкан"**, определена за опазване на дивите птици по чл. 6, ал. 1, т. 3 и 4 от ЗБР, обявена със Заповед № РД-119/09.02.2012 г. на МОСВ (обн., ДВ, бр. 20/2012 г.), изменена със Заповед № РД-68/28.01.2013 г. на МОСВ (обн., ДВ, бр. 10/2013 г.).

#### По отношение на повърхностните води:

Определената за търсене и проучване площ попада на територията на три водосборни области: Нишава, Огоста и Искър и изброените повърхностни водни тела:

- „НИШАВА“, с код BG1NV200R1001;
- „ИСКЪР“, с код BG1IS135R1326;
- „ИСКРЕЦКА“, с код BG1IS300R1018;
- „NVRWB1102“, с код BG1NV200R1102;
- „БОТУНЯ“, с код BG1OG600R1106;
- „БЪРЗИЯ“, с код BG1OG700R1103;
- „ВИСОЧКА“, с код BG1NV200R1101;
- „БОТУНЯ“, с код BG1OG600R1006;
- „ЧЕРНА“, с код BG1OG600R1206 ;
- „БЪРЗИЯ“, с код BG1OG700R1103.

В района на предвидената площ за проучване попадат голям брой водоземни съоръжения от повърхностни води, ползвани от ВиК ООД, гр. Монтана за питейно-битово водоснабдяване и учредени санитарно-охранителни зони около водоизточниците, предназначени за питейно-битово водоснабдяване.

Като Зони за защита на повърхностните води, предназначени за питейно-битово водоснабдяване в ПУРБ 2016-2021 г. са определени:

РВ - СД "Сребърна-Гински" 12 бр. и РВ "Черна" (Църна) на р. Височка (Сребърна), Камарска, Средна и Куратска, с код BG1DSWNV1101;

РВ "Пръшковица"; РВ "Гаванищица"; РВ "Садина бара"; РВ "Ширине" на реките Бързия, Рибна бара, Голяма Садина бара и Малка Садина бара, с код BG1DSWOG1103;

РВ "Перачката бара", с код BG1DSWNV1102;

РВ "Крушечка бара"; РВ "Старата река"; РВ "Релкъв дол"; РВ "Драгиева бара"; РВ "Орлощица 1"; РВ "Орлощица 2"; р. Ботуня до Вършец, с код BG1DSWOG1106;

РВ "Чегорила"; р. Черна до Горно Озирово, с код BG1DSWOG1206.

В Програмата от мерки към ПУРБ в „Дунавски район“ са заложили мерки, имащи отношение към предвижданата дейност:

- Забрани и ограничения за изпълнение на дейности в зоните за защита на питейните води и в определените санитарно-охранителни зони (СОЗ) и буферните зони около водоземните съоръжения/системи“, с действие “Спазване на забрани и ограничения в СОЗ съгласно заповедта за определяне на зоната и списъка по приложение № 3 към Националния каталог от мерки (ПУРБ);
- Забрана за сечи, с изключение на санитарни и отгледни сечи, във водосбора на водохващания от повърхностни води, предназначени за питейно битово водоснабдяване;
- Забрана за добив на инертни материали на по-малко от 50 м от бреговете на реките;
- Подобряване на хидроморфологичното състояние на реките, с действие Забрана за нарушаването на естественото състояние на леглата, бреговете на реките и крайбрежните заливаеми ивици, с изключение на дейности за удълбочаване на фарватера и коригиране на речното корито за осигуряване/подобряване на безопасно корабоплаване в общия българо-румънски участък на р. Дунав и при дейности за защита от наводнения, както и други дейности съобразени с действащото законодателство;
- Предотвратяване на влошаването на състоянието на водите от проекти и дейности на етап инвестиционните предложения, с действие „При разрешаването на всички бъдещи инвестиционни дейности на територията на Дунавски район за басейново управление да се предвиди условие за прекратяване на дейността в случай/случаи на констатирано влошаване на качествените и количествените показатели на повърхностните и подземните води, причинено в резултат от дейността, доказано с данни от мониторинга, освен в случаите, когато са налице условия за обосноваване на изключения по реда на чл. 156в – чл. 156е от ЗВ“.

#### **По отношение на подземните води:**

Площ „ЕЕ-3“ попада на територията на 2 подземни водни тела: BG1G00000TJ046 - Карстови води в Годечкия масив и BG1G0000TJK044 - Карстови води в Западния Балкан. И от двете подземни водни тела са обособени като зони за защита на водите за питейно-битово водоснабдяване: BG1DGW00000TJ046 - Карстови води в Годечкия масив и BG1DGW0000TJK044 - Карстови води в Западния Балкан и от тях се водочерпи за питейно-битово водоснабдяване на населените места в региона, като има учредени и санитарно-охранителни зони по реда на *Наредба №3/16.10.2000 г. за условията и реда за проучване, проектиране, утвърждаване и експлоатация на санитарно-охранителните зони около водоизточниците и съоръженията за питейно-битово водоснабдяване и около водоизточниците на минерални води, използвани за лечебни, профилактични, питейни и хигиенни нужди*. Също така има и водоизточници за питейно-битово водоснабдяване без учредени санитарно-охранителни зони, за които се прилага мярката за налагане на забраните и ограниченията в санитарно-охранителните зони, регламентирани в *Наредба №3/16.10.2000 г. за условията и реда за проучване, проектиране, утвърждаване и експлоатация на санитарно-охранителните зони около водоизточниците и съоръженията за питейно-битово водоснабдяване и около водоизточниците на*



минерални води, използвани за лечебни, профилактични, питейни и хигиенни нужди, но в радиус от 1 км около водоземните съоръжения.

Във връзка с горното, на основание чл. 26 от Закона за подземните богатства, Министерството на околната среда и водите съгласува откриването на производство за предоставяне на площ „ЕЕ-3“ за търсене и проучване на подземни богатства – метални полезни изкопаеми, при следните условия:

1. Площта за проучване да се коригира, като се изключат площите на природна забележителност „Заского“, природна забележителност „Водопад Синия вир“ и защитена местност „Планински пелин - с. Браковци“, съгласно приложените координатни регистри на границите;

2. Реализирането на проучвателните дейности следва да се осъществи след приключване на процедурите по чл. 2, ал. 2 или Глава втора от *Наредбата за условията и реда за извършване на оценка за съвместимостта на планове, програми, проекти и инвестиционни предложения с предмета и целите на опазване на защитените зони* (обн., ДВ, бр. 73/2007г., изм. и доп.) за цялостния работен проект;

3. От площта за търсене и проучване да се изключат териториите на учредените санитарно-охранителни зони;

4. От площта за търсене и проучване да се изключат териториите в радиус от 1 км около водоземни съоръжения за питейно-битово водоснабдяване без учредена санитарно-охранителна зона, на основание Национален каталог от Мерки в ПУРБ 2016 – 2021г;

5. Да се направят хидрогеоложки проучвания за дълбочината на водното ниво на подземните води;

6. Да се изяснят възможните въздействия върху съществуващите водоземни съоръжения при понижаване на ерозионния базис;

7. Да се определи посока на потока на подземните води и вероятността от замърсяване по време на проучвателните дейности;

8. Да се направи оценка на риска от бъдещите добивни дейности върху съществуващите в близост водоземни съоръжения, за извършване на необходими преценки в процеса на съгласуване на концесията;

9. Да не се нарушава естественото състояние на речните легла, брегове и крайбрежни заливаеми ивици;

10. Местоположението на проучвателните сондажи да се съгласува с „Водоснабдяване и канализация“ ООД, гр. Монтана и „Водоснабдяване и канализация“ ЕООД, гр. София, оператори на водоземните съоръжения за питейно-битово водоснабдяване на населените места на територията на общините София и Монтана;

11. Запасите на подземното богатство да бъдат определени при условие, че не се разкриват подземните води на повърхността и без да се предвижда извършване на добив под нивото на подземните води;

12. Да се спазват предвидените мерки в ПУРБ в Дунавски район;

13. При осъществяване на дейността да се спазват изискванията на чл.134 и 143 от Закона за водите;

**Приложение:**

1. Схема с разположение на площ „ЕЕ-3” спрямо защитени зони;
2. Цифров модел на границите на природна забележителност “Заского”, природна забележителност „Водопад Синия вир” и защитена местност „Планински пелин - с. Браковци” на ел. носител във формат на записа SHP, координатна система WGS84 35север;

-----  
Министър на ~~околната среда и водите~~

///

